












RAIVERD



ROADBOOK






ELIT





ELIT		Nº ETAPA	Nº SECCIÓ	ESPORT		
		1	1	O. Específica		
						
MATERIAL OBLIGATORI						
Material obligatori						
KM	D+	D-	MILLOR TEMPS	TEMPS MITJÀ	HORA OBERTURA	HORA TANCAMENT
2,5	175	175	25'	35'	8:00	
NUM. CP	CODI CP	PUNTS	DESCRIPCIÓ		HORA OBERTURA	HORA TANCAMENT
△	TA		Pista esportiva		8:00	
1	51	1	Tanca angle sud-oest			
2	52	1	Arbre			
3	53	1	Tallat al peu			
4	54	1	Monticle			
5	55	1	Tallat al peu			
6	56	1	Arbre			
7	57	1	Tallat al peu			
8	58	1	Entre dues roques			
◎	T1	2	Pantà zona recreativa			
OBSERVACIONS						

ELIT		Nº ETAPA	Nº SECCIÓ	ESPORT			
		1	2	Caiaç			
MATERIAL OBLIGATORI		Material obligatori + salvavides					
KM	D+	D-	MILLOR TEMPS	TEMPS MITJÀ	HORA OBERTURA	HORA TANCAMENT	
7,4	0	0	1h10'	1h30'			
NUM. CP	CODI CP	PUNTS	DESCRIPCIÓ	HORA OBERTURA	HORA TANCAMENT		
△	T1	2	Pantà zona recreativa				
9	31	1	Riba				
10	32	1	Riba				
11	33	1	Tallat al peu				
12	34	1	Tallat al peu				
◎	T2	2	Pantà zona recreativa				
OBSERVACIONS		El pitrall per sobre el salvavides					

ELIT		Nº ETAPA	Nº SECCIÓ	ESPORT			
		1	3	Natació + Trekking			
							
MATERIAL OBLIGATORI		Material obligatori				+	
KM	D+	D-	MILLOR TEMPS	TEMPS MITJÀ	HORA OBERTURA	HORA TANCAMENT	
0,17 + 7	0 + 410		1h25'	2h15'			
NUM. CP	CODI CP	PUNTS	DESCRIPCIÓ		HORA OBERTURA	HORA TANCAMENT	
	T2	2	Zona recreativa				
13	59	2	Ruïna				
14	35	5	Roca cara est				
15	36	2	Torrent				
16	37	2	Toll				
	T3	2	Pista esportiva				
OBSERVACIONS							
S'haurà de nedar de T2 a 59. El material de flotabilitat s'haurà de carregar durant el trekking							

ELIT		Nº ETAPA	Nº SECCIÓ	ESPORT		
		1	4	Btt		
						
MATERIAL OBLIGATORI						
Material obligatori + material de btt						
KM	D+	D-	MILLOR TEMPS	TEMPS MITJÀ	HORA OBERTURA	HORA TANCAMENT
10	350		60'	1h 40'		
NUM. CP	CODI CP	PUNTS	DESCRIPCIÓ		HORA OBERTURA	HORA TANCAMENT
△	T3	2	Pista esportiva			
17	38	4	Torrent per sota camí			
18	39	2	Torrent per sobre el camí			
◎	T4	2	Pista esportiva			
OBSERVACIONS						
Deixar els fils d'animals tancats						

ELIT		Nº ETAPA	Nº SECCIÓ	ESPORT		
		1	5	Trek + Ràpel		
						
MATERIAL OBLIGATORI				 + 		
Material obligatori + material de ràpel						
KM	D+	D-	MILLOR TEMPS	TEMPS MITJÀ	HORA OBERTURA	HORA TANCAMENT
8,7	770	770	2h 30'	3h 30'		15:30 Fi ràpel
NUM. CP	CODI CP	PUNTS	DESCRIPCIÓ		HORA OBERTURA	HORA TANCAMENT
	T4	2	Pista esportiva			
19	45	2	Tallat a sobre			
20	40	6	A la cara nord-est del cim			15:30
21	41	3	Cova a sobre			
22	42	3	Cova a dins			
	T5	2	Pista esportiva			
OBSERVACIONS						
<p>A la T4 es trobarà el material de cordes, es neutralitzarà en cas de cua al ràpel i l'hora de tancament és després del ràpel. Després de les 15:30 s'haurà d'anar directament a la 42 o T5.</p>						

ELIT		Nº ETAPA	Nº SECCIÓ	ESPORT		
		1	6	Btt		
						
MATERIAL OBLIGATORI						
Material obligatori + material de btt						
KM	D+	D-	MILLOR TEMPS	TEMPS MITJÀ	HORA OBERTURA	HORA TANCAMENT
16	635		1h 25'	2h 20'		16:30
NUM. CP	CODI CP	PUNTS	DESCRIPCIÓ		HORA OBERTURA	HORA TANCAMENT
	T5	2	Pista esportiva			16:30
23	43	4	Cim			
24	44	3	Cim			
	META	2	Pista esportiva			19:00
OBSERVACIONS						
A partir de les 16:30 s'haurà d'anar directament a meta.						